



Врз основа на член 39 став 1 точка 1 и член 36 став 1 точка 15 од Законот за локална само-управа ("Службен весник на Република Македонија" бр. 5/02) согласно член 23 став 1 точка 7 од Статутот на Општина Кичево ("Службен гласник на Општина Кичево" бр. 9/2013), а во врска со член 39 став 5 од Законот за просторно и урбанистичко планирање ("Службен весник на Република Македонија" бр. 199/14, 44/15, 193/15,31/16,163/1), Советот на Општина Кичево на -та седница одржана на ден _____ година, донесе:

ОДЛУКА

за донесување на Предлог-Деталниот урбанистички план за **нас. "ДЕВЕАНА" УЕ "Д" Блок "Д5" – дел**, со плански период 2018-2023(1ха)- Општина Кичево

Член 1

Со оваа Одлука се донесува на Предлог-Деталниот урбанистички план за **нас. "ДЕВЕАНА" УЕ "Д" Блок "Д5" – дел**, со Предлог-Планот, изготвен од „Нимаер“ дооел Струга д.е. Скопје, со тех.бр. 03-36/18 од Март 2023 година.

Член 2

Планот од член 1 на оваа Одлука содржи:

- Документациона основа,
- Планска документација
- Текстуален дел
- Нумерички дел
- Графички дел
- Одлука за отпочнување на Предлог-

Деталниот урбанистички план за **нас. "ДЕВЕАНА" УЕ "Д" Блок "Д5" – дел**, со бр. 07-3389/35 од 25.12.2015год и дополна на Одлуката за отпочнување со бр. 08-2325/5 од 26.10.2020.

-Извештај од извршена стручна ревизија на Конечен Предлог план изготвена од "Билд Урбан" ДООЕЛ, Скопје, со тех.бр.0901/64/20 од Јуни 2023год.

-Стручно мислење по Предлог планот од стручна комисија по урбанистички планови од Општина Кичево бр. 10-702/1 од 19.03.2019год.

-Извештај по Јавна анекта и Јавна Презентација по предлог планот со бр. 10-702/9 од 12.04.2019год.

Нë базë тë nenit 39, paragrafi 1, pika 1 dhe neni 36, paragrafi 1, pika 15 nga Ligji për vetëqeverisje lokale ("Gazeta zyrtare e Republikës së Maqedonisë" nr. 5/02), konformë nenit 23, paragrafi 1, pika 7 nga Statuti i Komunës së Kërçovës ("Fletorja zyrtare e Komunës së Kërçovës" nr. 9/2013), ndërsa në lidhje me nenin 39, paragrafi 5, nga Ligji për planifikim hapsinor dhe urbanistik ("Gazeta zyrtare e Republikës së Maqedonisë" - Tekst i pastruar nr. 199/14, 44/15, 193/15,31/16,163/1), Këshilli i Komunës së Kërçovës në mbledhjen e mbajtur më dt. _____, e solli këte:

VENDIM

për sjelljen e Propozim-planit detal urbanistik për lagjen **"DEVEANA" NJU "D" Blloku "D5" – pjesë**, periudha e planit 2018-2023 (1 ha) - **Komuna e Kërçovës**

Neni 1

Me këtë Vendim sillet Propozim-Planit Detal Urbanistik për agjen **"DEVEANA" NJU "D" Blloku "D5" – pjesë, Komuna e Kërçovës**, me Propozim - Planin të përgatitur nga SHPPI "Nimaer" SHPKNJP Struge d.e. Shkup, me nr. tek.03-36/18 nga Marsi i vitit 2023.

Neni 2

Plani nga neni 1 i këtij Vendimi përmban:
– Bazën dokumentuese,
– Dokumentacionin e planit
– Pjesën tekstuale,
– Pjesën numerike,
– Pjesën grafike,
–Vendim për fillimin e procedurës për hartimin e PDUsh për lagjen **"DEVEANA" NJU "D" Blloku "D5" – pjesë, Komuna e Kërçovës**, me nr. 07 - 3389/35 nga dt. 25.12.2015, dhe plotesimin e Vendimit për fillimin me nr. 08-2325/5 nga dt. 26.10.2020

–Raport nga revizioni i kryer profesional i Projekt – Planit i hartuar nga "Bild Urban" SHPKNJP – Shkup, me nr.tek. 0901/64/20 nga Qershori i vitit 2023.

–Mendim profesional për Propozim-Planin nga Komisioni profesional për planet urbanistike nga Komuna e Kërçovës nr. 10-702/1 nga dt. 19.03.2019.

-Согласност на Конечен Предлог-план, издадена од Министерството за транспорт и врски-Сектор за уредување на просторот во Скопје, бр. 21-3149/2 од 10.07.2023 година.

Член 3

Согласно член 42 став 3, 4, 5, 6, и став 7 од Законот за просторно и урбанистичко планирање ("Службен весник на Република Македонија" бр. 199/14, 44/15, 193/15, 31/16, 163/1), Одлуката за донесување на урбанистичкиот план задолжително се прикачува во електронска форма во информацискиот систем е-урбанизам од страна на донесувачот на урбанистичкиот план, донесениот урбанистички план станува составен дел на електронски регистар на донесени урбанистички планови во рамки на информацискиот систем е-урбанизам, кон кој пристап имаат донесувачот на урбанистичкиот план, органот на државната управа надлежен за вршење на работите од областа на уредување на просторот, Агенцијата за планирање на просторот и Агенцијата за катастар на недвижности, донесувачот на урбанистичкиот план е должен примерок од донесениот урбанистички план во електронска форма да го објави во својата веб страна, АКН е должна во рок од осум работни дена од прием на известувањето во електронска форма преку информацискиот систем е-урбанизам да изврши дигитално преклопување и донесениот урбанистички план не може да се применува пред да се исполнат условите од ставот 3 и ставот 6 од член 39 од Законот за просторно и урбанистичко планирање ("Службен весник на Република Македонија" бр. 199/14, 44/15, 193/15,31/16,163/1).

Член 4

Планот ќе го спроведува Одделението за урбанизам и сообраќај на Општина Кичево.

Член 5

Одлуката влегува во сила осмиот ден од денот на објавувањето во "Службен гласник на Општина Кичево".

Бр. _____
_____ 2023

Кичево

–Raport nga Anketa publike dhe Prezentimi publik për Propozim-Planin, nr. 10-702/9 nga dt. 12.04.2019.

–Pëlqim për Projekt-Planin, i lëshuar nga Ministria për Transport dhe Lidhje – Sektori për rregullimin e hapësirës në Shkup, nr. 24-3149/2 nga dt. 10.07.2023.

Neni 3

Në pëlqim me nenin 42 paragrafi 3, 4, 5,6 dhe paragrafi 7 nga Ligji për planifikim hapsinor dhe urbanistik ("Gazeta zyrtare e Republikës së Maqedonisë "- Tekst i pastruar nr. 199/14, 44/15, 193/15, 31/16), Vendimi për sjelljen e planit urbanistik detyrimisht ngjitet në formë elektronike në sistemin elektronik e-urbanizëm nga ana e sjellsit të planit urbanistik, plani i sjellur urbanistik bëhet pjesë përbërëse e regjistrit elektronik për planet e sjellura urbanistike në korniza të sistemit informatik e-urbanizëm, në të cilin kanë qasje sjellësi i planit urbanistik, organi i drejtorisë shtetërore kompetent për kryerjen e punëve nga lëmija e rregullimit të hapësirës, Agjencioni për planifikimin e hapësirës dhe Agjencionit për kadastër dhe patundëshmëri, sjellësi i planit urbanistik është i obliguar shembullin e planit urbanistik të sjellur në formë elektronike ta shpallë tek veb faqen zyrtare, AKP është e detyruar në afat prej tetë ditëve pune pas pranimit të njoftimit për sjelljen e planit urbanistik të bëjë përputhje digjitale dhe plani urbanistik i sjellur nuk mund të zbatohet përpara se të plotësohet kushtet nga paragrafi 3 dhe paragrafi 6 i nenit 39 nga Ligji për planifikim hapsinor dhe urbanistik ("Gazeta zyrtare e Republikës së Maqedonisë "- Tekst i pastruar nr. 199/14, 44/15, 193/15,31/16,163/1).

Neni 4

Planin do ta realizojë Seksioni për urbanizim dhe komunikacion në Komunën e Kërçovës.

Neni 5

Ky Vendim hyn në fuqi ditën e tetë nga dita e publikimit në " Fletoren zyrtare të Komunës së Kërçovës ".

Nr. _____
_____ 2023

Kërçovë



Република Северна Македонија

Министерство за транспорт и врски
Сектор за уредување на просторот

10 Јули, 2023 година

Архивски број : 21-3149/2

До: ОПШТИНА КИЧЕВО
Градоначалник

Предмет: Согласност

Врска: Наш број 21-3149/1 од 07.06.2023 година
Ваш број 10-925/3 од 07.06.2023 година

Почитувани,

Министерството за транспорт и врски ја разгледа доставената документација, со барањето за Согласност за Конечен Предлог Детален урбанистички план за нас. „Девеана“ УЕ „Д“, Блок Д5 – дел, општина Кичево, плански период (2018-2023), површина на опфатот (1,00 ха), изработен од „Нимаер“ дооел Струга д.е. Скопје, тех. број 03-36/18 од март 2023 година, аплицирани во информацискиот систем „е-урбанизам“ во постапка број 14894 на 07.06.2023 година и врз основа на член 38 од Законот за просторно и урбанистичко планирање („Сл. Весник на Република Македонија“, бр. 199/14, 44/15, 193/15, 31/16, 163/16, 64/18, 168/18) и член 93 од Законот за урбанистичко планирање („Сл. Весник на РСМ“ бр. 32/20 и 111/23), ја издава следната:

СОГЛАСНОСТ

Се дава Согласност за Конечен Предлог Детален урбанистички план за нас. „Девеана“ УЕ „Д“, Блок Д5 – дел, општина Кичево, плански период (2018-2023), површина на опфатот (1,00 ха), изработен од „Нимаер“ дооел Струга д.е. Скопје, тех. број 03-36/18 од март 2023 година.



Република Северна Македонија

Министерство за транспорт и врски
Сектор за уредување на просторот

Образложение

Општина Кичево до Министерство за транспорт и врски поднесе барање број 10-925/3 од 07.06.2023 година, за издавање на Согласност за Конечен Предлог Детален урбанистички план за нас. „Девеана“ УЕ „Д“, Блок Д5 – дел, општина Кичево, плански период (2018-2023), површина на опфатот (1,00 ха), изработен од „Нимаер“ дооел Струга д.е. Скопје, тех. број 03-36/18 од март 2023 година, за што е доставено следното:

- Програма за уредување на градежно земјиште за просторот на општина Кичево за 2016 година, број 08-384/10 од 22.02.2016 година,
- Програма за уредување на градежно земјиште за просторот на општина Кичево за 2017 година, број 08-438/7 од 23.02.2017 година,
- Програма за уредување на градежно земјиште за просторот на општина Кичево за 2018 година, број 08-440/5 од 26.02.2018 година,
- Програма за уредување на градежно земјиште за просторот на општина Кичево за 2019 година, број 08-130/7 од 30.01.2019 година,
- Програма за уредување на градежно земјиште за просторот на општина Кичево за 2020 година, број 08-186/19 од 30.01.2020 година,
- Програма за уредување на градежно земјиште за просторот на општина Кичево за 2021 година, број 08-2882/24 од 28.12.2020 година,
- Геодетски елаборат за ажурирана геодетска подлога изработен од „Кат Плус“ доо Кичево, број 0815-12/1 од 05.01.2016 година, заверена од Агенција за катастар на недвижности, број 1110-8 од 24.03.2016 година,
- Планска програма изработена со тех. број 03-36/18 од Февруари 2018 година,
- Предлог за одобрување на Планска програма, број 10-310/2 од 05.03.2018 година,
- Потврда за заверка на одобрена Планска програма, број 10-310/4 од 16.03.2018 година,
- Известување, број 10-54/5 од 06.04.2021 година од општина Кичево дека нема соседни планови од западната страна на предметниот опфат,
- Решение за формирање Комисија за урбанизам, број 09-2098/1 од 29.08.2016 година,
- Одлука број 08-2325/5 од 26.10.2020 година за измена на Одлуката за отпочнување постапка за изработка на измена и дополна на ДУП за населба „Девеана“ УЕ „Д“, Блок „Д5“ дел, општина Кичево, број 07-3389/35 од 25.12.2015 година,



Република Северна Македонија

Министерство за транспорт и врски
Сектор за уредување на просторот

- Предлог Детален урбанистички план за нас. „Девеана“ УЕ „Д“, Блок Д5 – дел, општина Кичево, плански период (2018-2023), површина на опфатот (0.99 ха), изработен од „Нимаер“ дооел Струга д.е. Скопје, технички број 03-36/18 од Февруари 2019 година,
- Стручно мислење по Предлог - планот од Комисија, број 10-702/1 од 19.03.2019 година,
- Решение за формирање на Стручна комисија за изработка на извештај од јавна анкета, број 10-702/4 од 21.03.2019 година,
- Одлука за организирање на јавна презентација и јавна анкета, број 10-702/2 од 21.03.2019 година,
- Соопштение за организирање на јавна анкета и јавна презентација по планот, број 10-702/3 од 21.03.2019 година,
- Потврда за објава на Соопштение за одржување на јавна презентација и јавна анкета во две јавни гласила,
- Записник од јавна презентација, број 10-702/7-1 од 03.04.2019 година,
- Извештај од спроведена јавна презентација и јавна анкета по планот, број 10-702/9 од 12.04.2019 година,
- Заклучок од Комисија за немање на потреба од повторна јавна презентација и јавна анкета, број 10-217/4 од 01.12.2020 година,
- Одговор од општина Кичево дека за дел од западната страна во рамките на планскиот опфат нема други соседни планови, од 20.09.2021 година,
- Конечен Предлог Детален урбанистички план за нас. „Девеана“ УЕ „Д“, Блок Д5 – дел, општина Кичево, плански период (2018-2023), површина на опфатот (1,00 ха), изработен од „Нимаер“ дооел Струга д.е. Скопје, тех. број 03-36/18 од март 2023 година,
- Мислење од Министерство за култура - Управа за заштита на културното наследство, број 17-2638/2 од 09.09.2020 година,
- Одлуката за неспроведување на стратегиска оцена на влијанието врз животната средина, број 12-654/1 од 06.03.2020 година,
- Известување од Министерство за животна средина и просторно планирање, број УП1-15-389/2020 од 17.03.2020 година, за прифаќање на Одлуката за неспроведување на стратегиска оцена на влијанието врз животната средина, број 12-654/1 од 06.03.2020 година,
- Извештај од Стручна ревизија, изготвена од „Билд Урбан“ дооел Скопје со тех. број 0901/64/20 од јуни 2023 година,
- Мислење од утврдена состојба од Агенција за катастар на недвижности, број 0938-3993/2 од 22.03.2023 година.
- Одговор од општина Кичево од 20.09.2021 година,



Република Северна Македонија

Министерство за транспорт и врски
Сектор за уредување на просторот

Податоци и информации, доказ за уредни покани за јавна презентација и јавна анкета, мислења, односно произнесување по планското решение:

- Мислење од Дирекција за заштита и спасување, број 09-446/2 од 28.12.2020 година,
- Мислење од Национални Енергетски Ресурси, број 03-2927/2 од 22.12.2020 година,
- Мислење од Агенција за цивилно воздухопловство, број 12-8/526 од 21.12.2020 година,
- Мислење од А1 Македонија дооел Скопје, број 11-4321/1 од 01.09.2020 година,
- Мислење од Македонски Телеком АД Скопје, број 33913 од 08.02.2021 година,
- Мислење од Електродистрибуција дооел Скопје, број 10-55/7-50 од 07.02.2021 година,
- Известување од АД ГА-МА,
- Мислење од АД Мепсо, број 10-7946/1 од 25.12.2020 година,
- Мислење од АЕК, број 1404-3257/2 од 25.12.2020 година,
- Известување од ЈП за Државни патишта, број 10-9320/2 од 14.09.2020 година,
- Мислење од ЈП за Железничка инфраструктура, број 2001-3922/2 од 15.09.2020 година,

Министерството за транспорт и врски по разгледување на доставеното барање и приложената документација, согласно наведениот Закон ја издава бараната согласност.

Со почит,
Весна Андриевска, д-р
Раководител на Сектор за уредување на простор

Подготвил: Даниела Деспотовска Сековска, д-р
Подготвил/проверил сообраќај: Александар Наумоски, д-р
Проверил:
Одобрил: Снежана Цветкова, д-р



Бр. 10-702/9
Дт. 12.04.2019

ОПШТИНА КИЧЕВО
www.kicevo.gov.mk
kercova2013@yahoo.com
kryetari@kercova.gov.mk
тел: 045/223-001
045/223-120
Факс: 045/223-100

**ИЗВЕШТАЈ ЗА ПРИФАТЕНИ И
НЕПРИФАТЕНИ ЗАБЕЛЕШКИ ЗА
ДЕТАЛЕН УРБАНИСТИЧКИ ПЛАН** за
измена и дополна на ДУП за нас.
“ДЕВЕАНА “ УЕ “Д“, Блок “Д5“-дел,
Општина Кичево.

Кичево
Април, 2019 год

Врз основа на член 35, став 10, од Законот за просторно и урбанистичко планирање (Сл. Весник на РМ бр. 199/14, 44/15, 193/15, 31/16, 163/16, 64/18 и 168/18), Градоначалникот на Општина Кичево, формираше стручна Комисија, со Решение со број 10-702/4 од 21.03.2019 година, за изготвување на Извештај со образложение за прифатените и неприфатените забелешки.

Именуваната Комисија го дава следниот извештај:

Извештај од јавна презентација

Согласно член 35 од став 10 од Законот за просторно и урбанистичко планирање (Сл. Весник на РМ бр. 199/14, 44/15, 193/15, 31/16, 163/16, 64/18 и 168/18), се изготви Извештај од јавната презентација на 12.04.2019 год:

Јавната презентација на измена и дополна на ДУП за нас. “ДЕВЕАНА“ УЕ “Д“, Блок “Д5“-дел, Општина Кичево, ја отвори претставникот на Секторот за урбанизам Лепосава Бајдеска и Фисник Фејза кој ги запозна присутните за пристапот и

КОМУНА Е КЕРÇОВËС
www.kercova.gov.mk
kercova2013@yahoo.com
kryetari@kercova.gov.mk
тел: 045/223-001
045/223-120
Факс: 045/223-100

**РАПОРТ ПËР ВËРЕЈТЈЕТ Е
ПРАНУАРА ДНЕ ТË РЕПУЗУАРА
ПËРПЛАНИН ДЕТАЛ УРБАНИСТИК** пËр
ндрышимин дхе plotësimin е PDU’së пËр lagjen
“DEVEANA” NJU “D” Blloku “D5”-pjesë,
Komuna е Kërçovës.

Кërçovë
Prill, 2019

Në bazë të nenit 35, paragrafi 10, nga Ligji për planifikim hapsinor dhe urbanistik (Gz. Zyrtare e RM nr. 199/14, 44/15, 193/15, 31/16, 163/16, 64/18 и 168/18), Kryetari i Komunës së Kërçovës, formoi komision profesional, me Aktvendim me nr. 10-702/4 nga dt. 21.03.2019, për përgatitjen e Raportit me arsyetim për vërejtjet e pranuar dhe të refuzuara.

Komisioni i emëruar e jep raportin e mëposhtëm:

Raport nga prezantimi publik

Në bazë të nenit 35 nga paragrafi 10 nga Ligji për planifikim hapsinor dhe urbanistik (Gz. zyrtare e RM nr. 199/14, 44/15, 193/15, 31/16, 163/16) u përgatit Raport nga prezantimi publik nga dt 12.04.2019:

Prezentimin publik për ndryshimin dhe plotësimin e PDU’së për lagjen “DEVEANA” NJU “D” Blloku “D5”-pjesë, Komuna e Kërçovës, e hapi përfaqësuesi i Sektorit të urbanizmit Lepasava Bajdeska dhe Fisnik Fejza, i cili i njoftoi të pranishmit për aksesin

потребите за отпочнување на изработка на ДУП и за какви измени во планот се работи а од присутните побара да го разгледаат планот и дадат своето мислење.

Присутните беа претставници од Секторот за урбанизам Фисник Фејза и Лепосава Бајдеска, од ЈП “Комуналец“-Кичево Јован Софрониевски и Петре Степаноски, Марјан Петрески од АД “Македонски Телеком“ Скопје, и Благоја Радевски од ДООЕЛ “НИМАЕР“ д.е. Скопје како претставник на проектантското биро, граѓанското лице Еран Алимоски, и истите се изјаснија во однос на измена и дополна на ДУП за нас. **“ДЕВЕАНА “ УЕ “Д“, Блок “Д5“-дел,** Општина Кичево.

Претставникот од ЈП “КОМУНАЛЕЦ“ – Кичево, Јован Софрониоски во својата дискусија истакна дека се согласува со предлог планот и нема никаква забелешка.

Марјан Петрески од АД “Македонски Телеком“ Скопје, истакна дека се согласува со предлог планот и нема никаква забелешка.

Извештај од јавна анкета

Согласно член 35 став 10 од Законот за просторно и урбанистичко планирање (Сл.Весник на РМ бр. 199/14, 44/15, 193/15, 31/16, 163/16, 64/18 и 168/18), за разгледување на забелешките и изготвување на Извештај од јавната анкета Градоначалникот на Општина Кичево со решение бр. 10-702/4 од 21.03.2019 година, именува комисија во следниот состав:

- Лепосава Бајдеска - Д.и.а - Претседател - Општина Кичево
- Снежана Јовеска - Д.и.а – член
- Благоја Радевски - Д.и.а – член

Измена и дополна на ДУП за нас. **“ДЕВЕАНА “ УЕ “Д“, Блок “Д5“-дел,** Општина Кичево, изработен од ДООЕЛ „НИМАЕР“ д.е. Скопје (тех.бр. 03-36/18 од февруари 2019) се одржа јавна анкета од 28.03.2019 година до

дхе невојен пѐр fillimin e пѐрpunimit тѐ PDU dhe se пѐр чfarѐ ndryshimesh бѐhet fjalѐ нѐ пѐрфshirjen e planit dhe nga тѐ pranishmit кѐrkoi тѐ shikojнѐ ndryshimin e planit dhe тѐ njejtит тѐ japin mendimin e tyre.

Тѐ pranishѐm ishin пѐрfaqsues nga Сектори i urbanizmit Fisnik Fejza dhe Lepasava Bajdeska, nga JP “Komunalec” Kѐrчovѐ Jovan Sofronievski dhe Martin Naumoski, Marjan Petreski nga SHA “Telekomi I Maqedonisѐ” Shkup, Blagoja Radevski nga SHPKNJ “NIMAER” d.e. Shkup si пѐрfaqsues nga byroja projektuese, dhe qytetari Eran Alimoski, dhe тѐ njejtѐт u sqaruan ne lidhje me ndryshimin dhe plotѐsimin e PDU’sѐ пѐр lagjen **“DEVEANA” NJU “D” Blloku “D5”-pjesѐ,** Komuna e Kѐrчovѐs.

Пѐрfaqsuesi nga NP “KOMUNALEC” – Kѐrчovѐ, Jovan Sofronievski ne diskutimin e tij tha se pajtohet me propozim planin dhe se nuk ka asnje verejtje.

Пѐрfaqsuesi nga SHA “Telekomi i Maqedonisѐ” – Shkup, Marjan Petreski, ne diskutimin e tij tha se pajtohet me propozim planin dhe se nuk ka asnje verejtje.

Raport nga anketa publike

Nѐ harmonizim me nenin 35 paragrafi 10 тѐ Ligjit пѐр planifikim hapsinor dhe urbanistik (“Gz. zyrtare e RM-sѐ nr. 199/14, бр.44/15, 193/15, 31/16, 163/16), пѐр shqyrtime тѐ verejtjeve dhe пѐргatitjen e Raportit nga anketa publike, Kryetari i Komunѐs сѐ Kѐrчovѐs me aktvendimin nr.10-1691/8 nga dt.05.11.2018, emѐron komisionin me пѐрbѐrjen нѐ vijim:

- Lepasava Bajdeska– I.d.a, Kryetare, Komuna Kѐrчovѐs
- Snezhana Joveska - I.d.a, anѐtare
- Blagoja Radevski-I.d.a-anѐtare

Ndryshimi dhe plotѐsimi i PDU’sѐ пѐр lagjen **“DEVEANA” NJU “D” Blloku “D5”-pjesѐ,** Komuna e Kѐrчovѐs, i hartuar nga SHPKNJ “NIMAER” d.e. Shkup (nr.tek. 03-36/18 nga shkurti i vitit 2019) u mbajt anket publike nga dt.28.03.2019 deri мѐ dt.10.04.2019.

Verejtje nga anketa publike janѐ dorѐzuar нѐ 3

10.04.2019година.

Забелешките од јавната анкета се дадени во 3 анкетени листови

Комисијата го разгледа анкетните листови на ден 12.04.2019 година.

Забелешки од јавната анкета и нивни одговор

Анкетени листови од системот Е-урбанизам:

Анкетен лист 1

Анкетен лист од системот Е-урбанизам: Известување од страна на ДЗС-Кичево со бр. 09-90/2 од 25.03.2019год

Според известувањето на ДЗС – Кичево немаа дадено Претходни услови за Заштита и бараат да се задолжи изработувачот на планот да достави барање за претходни услови за мерките за Заштита и спасување што требаа да се вградат во планот или барање за Согласност.

Забелешката се прифаќа и по истата ќе биде постапено.

Анкетен лист 2

Мислење од Управа за заштита на културното наследство со бр.17-1384/2 од 01.04.2019год

Според УЗКН и доставената документација констатираат дека во границите на планскиот опфат нема заштитено добро ниту добра за кои е основано се претпоставуваа дека претставуваат културно наследство, исто така вградено во планот е и обврската во случај да се појави археолошко наоѓалиште да се постапи согласно со одредбите од член 65 од Законот за заштита и на културното наследство (Сл.Весник на РМ.бр.20/04, бр.115/07, бр.18/11, бр.148/11, 23/13, 137/13, 164/13,38/14,44/14,199/14,104/15,154/15,192/15, 39/16 и 11/18).

Забелешката се прифаќа и по истата ќе биде постапено.

флетë анкетуесе. Комисиони е шкыртои флетëн анкетуесе не dt. 12.04.2019.

Vëрејтјет nga anketa publike dhe пëргјигјет e tyre

Fleta anketuese nga sistemi e-urbanizem :

Fleta anketuese nga sistemi e-urbanizem :

Fleta anketuese 1

Njoftimi nga DMSH-Kërçovë me nr. 09-90/2 nga dt. 25.03.2019

Ne baze te njoftimit nga DMSH – Kërçovë ato nuk kan dhënë kushte të mëparshme për mbrojtje dhe kërkojnë nga përpunuesi i planit që të lëshojë kërkesë për kushte të mëparshme për mbrojtje të cilat duhet të jene tek plani dhe të kërkojë pëlqim.

Vëрејтја pranohet dhe në bazë të së njejtës do të veprohet.

Fleta anketuese 2

Mednim nga Drejtoria për mbrojtje të trashigimisë kulturore me nr. 17-1384/2 nga dt. 01.04.2019

Në bazë të DMTK dhe dokumentacionit të dorëzuar konstatojn se në kufijtë e planit nuk ka të mira të mbrojtura dhe as të mira të cilat përfaqësojnë mbrojtje, poashtu është e detyrueshme në plan është paraqitja e ndonjë lokacioni arkeologjik gjatë gërmimeve gjatë ndërimit, të procedohet ne bazë të nenit 65 nga Ligji për mbrojtje të trashigimisë kulturore (Gz.Zyrtare e RMsë. Nr.20/04, бр.115/07,18/11,148/11,23/13,137/13,164/13,38/14,44/14,199/14,104/15,154/15,192/15, 39/16 и 11/18).

Vëрејтја pranohet dhe në bazë të së njejtës do të veprohet.

Fleta anketuese të dorezuara në letër:

Fleta anketuese 3

Fleta anketuese nr. 10-702/8

Rexhep Saliu, pronar në PK 696, KK Kërçova

Анкетен лист доставен во хартиена форма:

Анкетен лист 3

Анкетен Лист бр. 10-702/8

Реџеп Салиу, сопственик на КП 696, КО Кичево 3 од О.Кичево ул., Драге Богески, бр.50А,

Барателот Реџеп Салиу, преку приложеното анкетно ливче бара да се повлечи новопредвидениот објект на КП.бр. 695/2 согласно законската регулатива, и тоа најмалку 3м. Истиот потврдува според приложената слика дека во тој дел неговиот објект имаа второстепена пластика(балкон), регуларни отвори и слично.

Анкетниот лист се прифаќа, новопредвидената површина за градба на ГП 5.7, од југозападната страна ќе се одалечи 3м, согласно член 40, став 2, точка 3 од Правилникот за стандарди и нормативи за урбанистичко планирање (Сл.Весник на РМ. бр.142/15, 217/15, 222/15, 228/15, 35/16, 99/16,134/16, 33/17и 86/18), истовремено предвидената површина за градба на ГП 5.6 ќе се намали и ќе го прати постоечкиот објект со проширување само на југоисточниот дел кон ул. “Драге Богески“.

Заклучок: Комисијата писмено ќе го извести лицето кое поднело анкетен лист, со образложение за прифаќање или неприфаќање на неговите забелешки или предлози, според законот за просторно и урбанистичко планирање (Сл. Весник на РМ бр. 199/14, 44/15,193/15,31/16,163/16, 64/18 и 168/18)

Комисија:

1. Лепосава Бајдеска д.и.а-Претседател

2 Снежана Јовеска д.и.а-член

3.Благоја Радевски - Д.и.а – член

3, nga K.Kërçovë rr.”Drage Bogeski” nr.50A

Kërkuesi Rexhep Saliu, nëpërmjet fletës anketuese kërkon që të tërhiqet objekti i paraparë në PK.nr 695/2 në pëlqim me rregullativën ligjore edhe atë më së paku prej 3m. I njejtı vërteton nëpërmjet fotove se ne ate pjese te objektit ka plastik te shkalles se dyte(ballkon), çarje të rregullta , dhe të njejtа.

Fleta anketuese pranohet, sipërfaqja e re për ndërtim në PN.5.7, nga ana jugperëndimore do të tërhiqet prej 3m, në pëlqim me nenin 40, paragrafi 2, pika 3 nga Rregullorja për standarde dhe normativa për planifikim urbanistik (Gz.Zyrtare e RM. бр.142/15, 217/15, 222/15, 228/15, 35/16, 99/16,134/16, 33/17 dhe 86/18), por njëkohsisht sipërfaqja për ndërtim në PN 5.6 do të zvogëlohet me atë që sipërfaqja e re për ndërtim do ta ruaj objektin egzistues dhe do të rritet nga ana juglindore kah rr.”Drage Bogeski”.

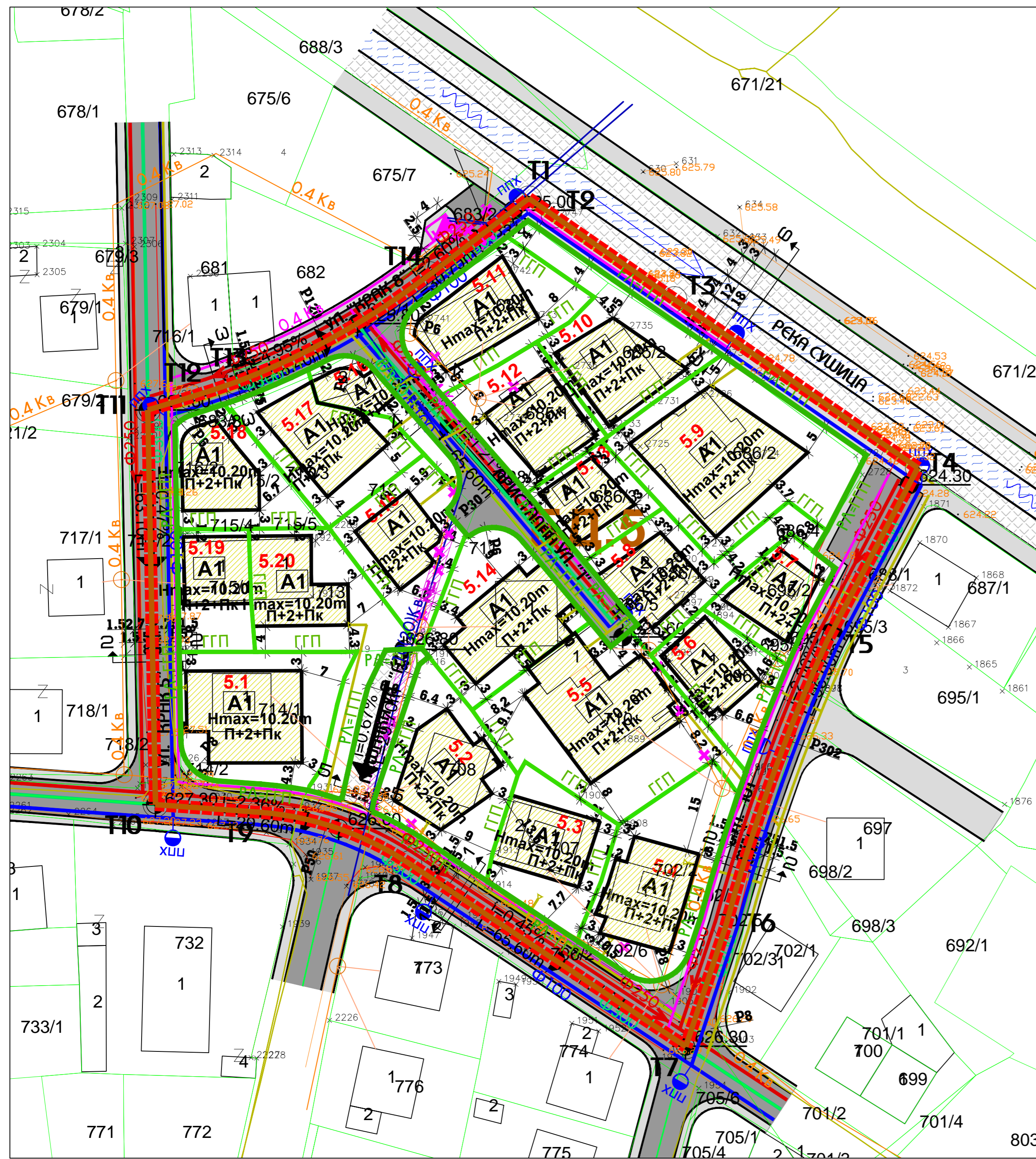
Konkluzion: Komisioni me shkrim do të njoftojë personin, i cili ka parashruar fletë anketuese me arsyetim për pranim apo refuzim të vërejtjeve të tij apo propozimeve, sipas ligjit për planifikim hapsinor dhe urbanistik (Gz.Zyrtare e RM nr. 199/14, 44/15,193/15,31/16,163/16, 64/18 dhe 168/18).

Komisioni:

1. Lепосава Бајдеска i.d.a-Kryetare

2. Snezhana Joveskai.d.a-anëtare

3. Blagoja Radevski i.d.a-anëtare

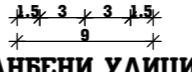


СООБРАЌАЈНИ ПОВРШИНИ:

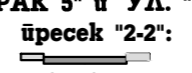
- КОЛОВОЗ
- ТРОТОАР, ПРИСТАПНА УЛИЦА
- ПЕШАЧКИ УЛИЦИ И ПАТЕКИ, ПОВРШИНА

КАРАКТЕРИСТИЧНИ ПРОФИЛИ НА СООБРАЌАЈНИЦИ:

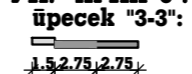
СЕРВИСНИ УЛИЦИ: УЛ. "104", пресек "1-1":



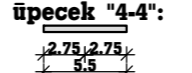
СТАНБЕНИ УЛИЦИ: УЛ. "КРАК 5" и УЛ. "101", пресек "2-2":




УЛ. "КРАК 8": пресек "3-3":



ПРИСТАПНИ УЛИЦИ: ПРИСТАПНА УЛ. "1", пресек "4-4":



ПЕШАЧКА УЛИЦА: ПЕШАЧКА УЛИЦА "А", пресек "5-5":



РЕКА СУШИЦА пресек "6-6":



КЛАСА НА НАМЕНА	Површина	Процент
A1 Домување во станбени куќи	7873.68	78.80%
E1 Колективна инфраструктура - (Сообраќајна инфраструктура)	2144.06	21.40%
ВКУПНО ЗА ПЛАНСКИ ОПФАТ	10017.74	100.00%

ВИШАНСКИ ПОКАЗАТЕЛИ-Планирана состојба	Параметри	Вредности
A1-Домување во станбени куќи	u2	7873.68
E1-Колективна инфраструктура - (Сообраќајна инфраструктура)	u2	2144.06
Површина под објекти	u2	3505.00
Процент на изграденост	%	34.99%
Коэффициент на искористеност	k	1.78
Површина на опфат	u2	10017.74

ВИШАНСКИ ПОКАЗАТЕЛИ ЗА ГРАДЕЖНИТЕ ПАРЦЕЛИ											
ДУПТ ЗА НАС "ДЕВЕАНА" УЕ "Д", БЛОК Д5-ДЕЛ, ОПШТИНА КИЧЕВО											
Парцела бр.	Површина	Класа на намена	Површина на објект	Процент на изграденост	Коэффициент на искористеност	Површина на опфат	Површина на парцела	Површина на објект	Процент на изграденост	Коэффициент на искористеност	Површина на опфат
01	07	03	04	05	06	07	08	09	10	11	12
5.1	A1	01-1-300	01-20-0	01-20-0	210.00m ²	214m ²	301.00m ²	49.74%	1.00		
5.2	A1	01-1-300	01-20-0	01-20-0	410.00m ²	704m ²	310.00m ²	42.18%	1.00		
5.3	A1	01-1-300	01-20-0	01-20-0	350.00m ²	162m ²	62.00m ²	45.72%	1.00		
5.4	A1	01-1-300	01-20-0	01-20-0	410.00m ²	110m ²	214m ²	38.21%	1.00		
5.5	A1	01-1-300	01-20-0	01-20-0	270.00m ²	130m ²	130m ²	48.11%	1.00		
5.6	A1	01-1-300	01-20-0	01-20-0	277.00m ²	127m ²	508m ²	45.74%	1.00		
5.7	A1	01-1-300	01-20-0	01-20-0	221.00m ²	113m ²	400m ²	52.01%	1.00		
5.8	A1	01-1-300	01-20-0	01-20-0	355.00m ²	130m ²	508m ²	39.01%	1.00		
5.9	A1	01-1-300	01-20-0	01-20-0	240.00m ²	34m ²	140m ²	46.34%	1.00		
5.10	A1	01-1-300	01-20-0	01-20-0	411.00m ²	113m ²	272m ²	42.61%	1.00		
5.11	A1	01-1-300	01-20-0	01-20-0	408.00m ²	113m ²	214m ²	45.31%	1.00		
5.12	A1	01-1-300	01-20-0	01-20-0	322.00m ²	113m ²	674m ²	48.72%	1.00		
5.13	A1	01-1-300	01-20-0	01-20-0	211.00m ²	104m ²	410m ²	49.11%	1.00		
5.14	A1	01-1-300	01-20-0	01-20-0	440.00m ²	212m ²	816m ²	49.21%	1.00		
5.15	A1	01-1-300	01-20-0	01-20-0	345.00m ²	116m ²	404m ²	33.19%	1.00		
5.16	A1	01-1-300	01-20-0	01-20-0	118.00m ²	172m ²	204m ²	41.61%	1.00		
5.17	A1	01-1-300	01-20-0	01-20-0	374.00m ²	184m ²	270m ²	49.11%	1.00		
5.18	A1	01-1-300	01-20-0	01-20-0	313.00m ²	124m ²	504m ²	45.31%	1.00		
5.19	A1	01-1-300	01-20-0	01-20-0	224.00m ²	116m ²	410m ²	49.01%	1.00		
5.20	A1	01-1-300	01-20-0	01-20-0	492.00m ²	212m ²	772m ²	55.11%	1.00		
ВКУПНО					10017.74m²	9991m²	14820m²	94.91%			

- ЛЕГЕНДА:**
- ГРАНИЦА НА ПЛАНСКИ ОПФАТ - П=1.00 Kc
 - ГРАНИЦА НА БЛОК
 - БД5 НУМЕРАЦИЈА НА БЛОК
 - РЕГУЛАЦИОНА ЛИНИЈА
 - ГРАНИЦА НА ГРАДЕЖНА ПАРЦЕЛА
 - 5.1 НУМЕРАЦИЈА НА ГРАДЕЖНА ПАРЦЕЛА
 - ГРАДЕЖНА ЛИНИЈА
 - ПОВРШИНА ЗА ГРАДБА
 - А1 КЛАСА НА НАМЕНА
 - Hmax=10.20m ВИСИНА ВО МЕТРИ
 - P+2+Pk ВИСИНА ВО КАТОВИ
 - T5 КООРДИНАТИ НА ПРЕКРШНИ ТОЧКИ
 - РЕГУЛИРАН ВОДОТЕК-РЕКА

- КЛАСИ НА НАМЕНА:**
- А1 ДОМУВАЊЕ ВО СТАНБЕНИ КУЌИ

- ВОДОВИ НА ИНФРАСТРУКТУРА:**
- ЕЛЕКТРО**
- ПОСТОЕЧКИ КАБЛОВСКИ ВОД -СЕ ДИСЛОЦИРА
 - 0.4 kV СТОЛЕБ
 - 0.4 kV ПОДЗЕМНА МРЕЖА
 - 10(20) kV ПОДЗЕМНА МРЕЖА
 - ЗАШТИТЕН ПОЈАС НА ПОДЗЕМНА 10(20) kV ПОДЗЕМНА МРЕЖА
 - 0.4 kV НАДЗЕМНА МРЕЖА
 - ПОСТОЕЧКА ТРАФОСТАНИЦА
 - ПЛАНИРАН 0.4 kV ПОДЗЕМЕН ВОД
 - ПЛАНИРАНА ТРАФОСТАНИЦА

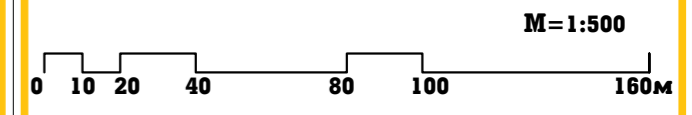
- ВОДОВОД И КАНАЛИЗАЦИЈА**
- Ф100 ПЛАНИРАН ВОДОВОД
 - ППК НАДВОРЕШЕН ПП ХИДРАНТ
 - Ф250 ПЛАНИРАНА ФЕКАЛНА КАНАЛИЗАЦИЈА
 - Ф300 ПЛАНИРАНА АТМОСФ. КАНАЛИЗАЦИЈА

- ТЕЛЕФОНСКА ИНСТАЛАЦИЈА**
- ПОСТОЕЧКИ ТЕЛЕФОНСКИ ВОД
 - БАКАРНИ КОМУНИКАЦИСКИ КАБЛИ
 - ПЛАНИРАН ТЕЛЕФОНСКИ ВОД

ДЕТАЛЕН УРБАНИСТИЧКИ ПЛАН ЗА НАС."ДЕВЕАНА"УЕ"Д", БЛОК Д5-ДЕЛ, ОПШТИНА КИЧЕВО

ПЛАНСКА ДОКУМЕНТАЦИЈА ПЛАНСКИ ПЕРОД 2018 - 2023

КОНЕЧЕН ПРЕДЛОГ ПЛАН M = 1 : 500



РЕСТРИКЦИИ ЗА ПРОЕКТИРАЊЕ И ИЗРАБОТКА НА УРБАНИСТИЧКИ ПЛАНОВИ

ДОНОСИТЕЛ НА ПЛАН: ОПШТИНА КИЧЕВО

ДЕТАЛЕН УРБАНИСТИЧКИ ПЛАН ЗА НАС."ДЕВЕАНА"УЕ"Д", БЛОК Д5 - ДЕЛ, ОПШТИНА КИЧЕВО

СИНТЕЗЕН ПЛАН (Планска документација)

ПЛАНЕР ПОТПИСНИК:
БЛАГОЈА РАДЕВСКИ, г.л.а. Овластување бр. 0.0104

СОРАБОТНИЦИ:
МАРИЈА РАДЕВСКА БЕРОСКА миа
ДУШАН БЕРОСКИ gnu

УПРАВИТЕЛ: БЛАГОЈА РАДЕВСКИ gna

ТЕХБРОЈ: МЕСТО: ДАТА: РАЗМЕР: ЛИСТ БРОЈ:
03-36/2018 СКОПЈЕ МАРТ, 2023 1:500 06